


REGIONE MOLISE



COMUNE DI ISERNIA



RICOSTRUZIONE DI UN TRATTO DI MURA URBICHE DI VIA OCCIDENTALE NELL'AMBITO DELL'INTERVENTO GENERALE DI VALORIZZAZIONE DELLE EMERGENZE ARCHEOLOGICHE DELLA CATTEDRALE DI ISERNIA



PROGETTO ESECUTIVO

SECONDO INDICAZIONI DELLA SOPRINTENDENZA ARCHEOLOGICA DEL MOLISE
(Nota Prot. 0006406-P del 10/07/2019)

Progettazione:

Ing. Gianluca MORIA
Arch. Franco DI SALVO

Consulenza Archeologica:

Dott. Archeologo. Francesco GIANCOLA

Consulenza Geologica:

Dott. Geol. Aldo SUCCI

Coordinamento della Sicurezza:

Ing. Gianluca MORIA
Arch. Franco DI SALVO

Il Responsabile del Procedimento Unico:

Ing. Roberto Potena

Titolo Elaborato:

DOCUMENTAZIONE FOTOGRAFICA

TAVOLA:

4.1

Scala Disegno:

DATA :

AGOSTO 2019



CITTA' DI ISERNIA
(PROVINCIA DI ISERNIA)
"Settore 3° - Tecnico"


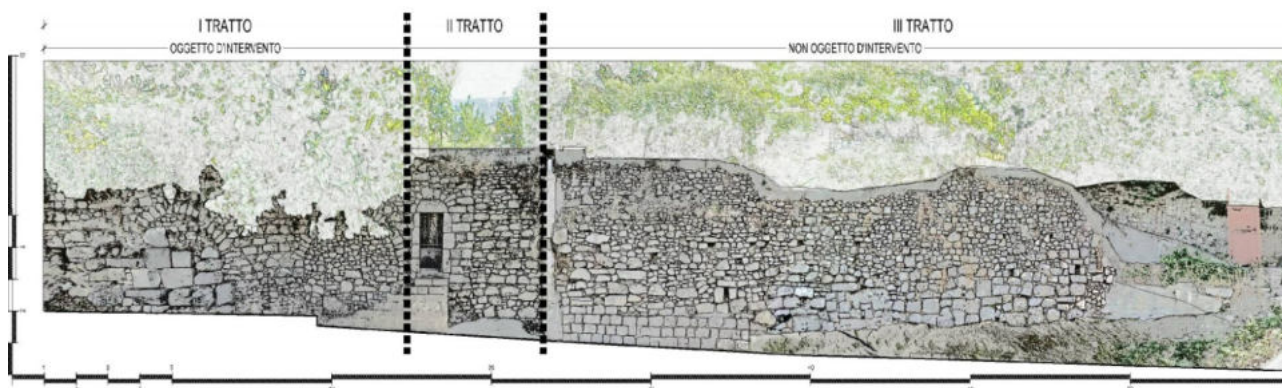
PROGETTO DEFINITIVO ESECUTIVO

"RICOSTRUZIONE DI UN TRATTO DI MURA URBICHE DI VIA OCCIDENTALE NELL'AMBITO DELL'INTERVENTO
GENERALE DI VALORIZZAZIONE DELLE EMERGENZE ARCHEOLOGICHE DELLA CATTEDRALE DI ISERNIA"

DOCUMENTAZIONE FOTOGRAFICA

INDICE

- I TRATTO : Muro crollato e oggetto del presente intervento;
- II TRATTO: PORTA E SCALA che consentiva il raggiungimento del giardino superiore;
- III TRATTO: cortina di muro ancora esistente;



RICOSTRUZIONE FOTOGRAMMETRICA DEL MURO



I TRATTO : Muro crollato e oggetto del presente intervento
OGGETTO DI INTERVENTO


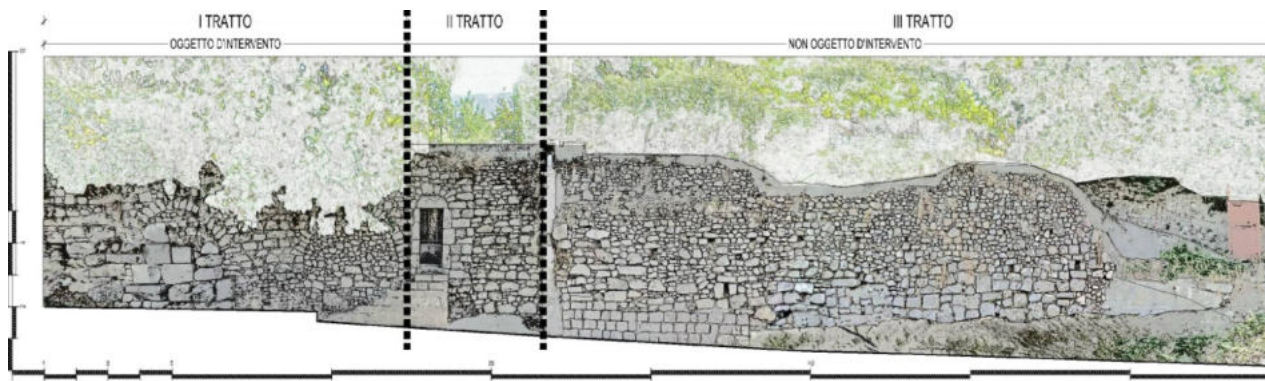


Foto Google Maps 2009



Foto Google Maps 2011



Foto Google Maps 2009



Foto STATO ATTUALE

II TRATTO: PORTA E SCALA, non oggetto di intervento

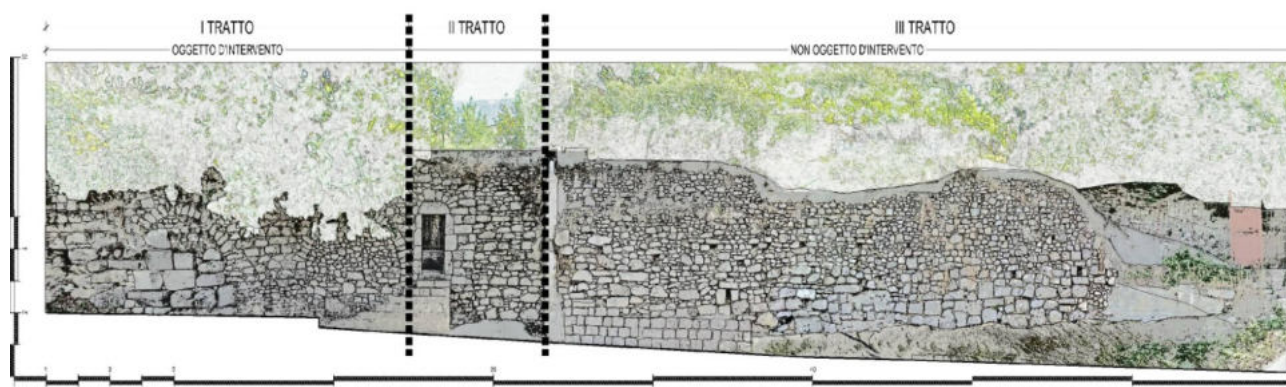


Foto Google Maps 2009



Foto al momento del crollo (anno 2013)




Foto STATO ATTUALE



foto Porta





III TRATTO: PARTE FINALE MURO, non oggetto di intervento

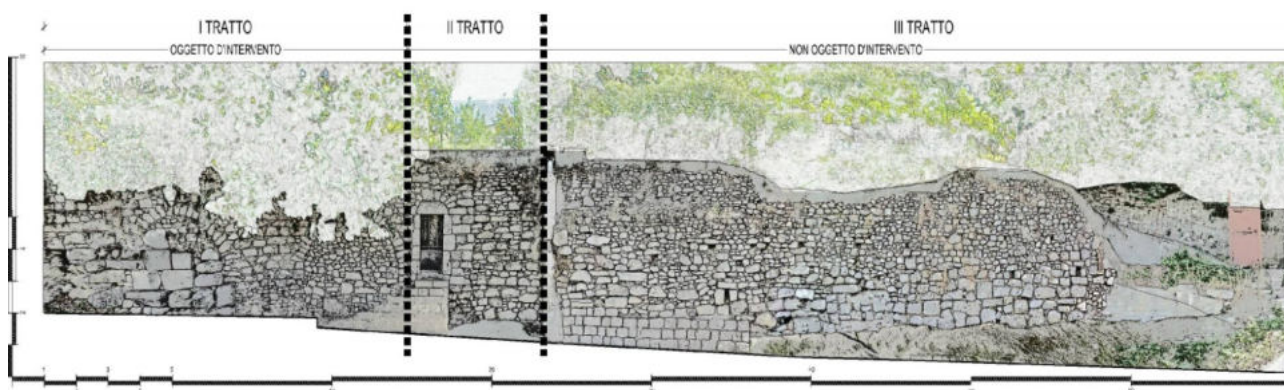


Foto Google Maps 2009



Foto Google Maps 2011

